

# Ruta Rijeka - Klana

Map search

(e.g. illica 13, zagreb or dicmo)

Router

Route length: **37.1 km**  
Route time: **00:46:01**  
(drag points from search results below)

1. D3, 51000 Rijeka
2. 51217 Klana

Na slici je prikaz rute od ulaza u Rijeku – čvor Mavrinci pored riječkog METRO-a – do Klane.

Proći pored METRO-a i na samom ulazu u Rijeku pratiti oznake Pula – Rijeka zapad (na samom asfaltu oznake za Italiju i Austriju).

Usporiti zbog nedorečene signalizacije i držati se srednje trake.....

Desna traka vodi u sam centar grada, a lijeva prema Bakru, Krčkom mostu...

# Čvor Orehovica – Čvor Matulji

HR mireo

[SHIFT DRAG TO ZOOM IN AND ZOOM OUT, DOUBLE CLICK TO DISPLAY STREET NAME]

Map search

Search

(e.g. Illica 13, zagreb or dicmo)

Router

Route length: 12.4 km  
Route time: 00:17:36  
(drag points from search results below)

- A6/D3/E65, 51000 Rijeka
- A7/E63, 51211 Matulji

Map data and technology ©2004-2008 Mireo

Proći čitavom riječkom obilaznicom – poslije benzinske postaje OMV-a (Vrata Jadrana) pratiti oznake za Italiju i Austriju

# Čvor Matulji - Čvor Jurdani

HR mireo

[SHIFT DRAG TO ZOOM IN AND ZOOM OUT, DOUBLE CLICK TO DISPLAY STREET NAME]

Map search

Search

(e.g. Illica 13, zagreb or dicmo)

Router

Route length: 5.6 km  
Route time: 00:03:44  
(drag points from search results below)

1. A7/E63, 51211 Matulji
2. D8, 51213 Matulji

Done

start

Ulazna pošta - Micro...

Gelin - showroom - M...

Microsoft PowerPoint...

My Documents

Microsoft Office Pictu...

My Documents

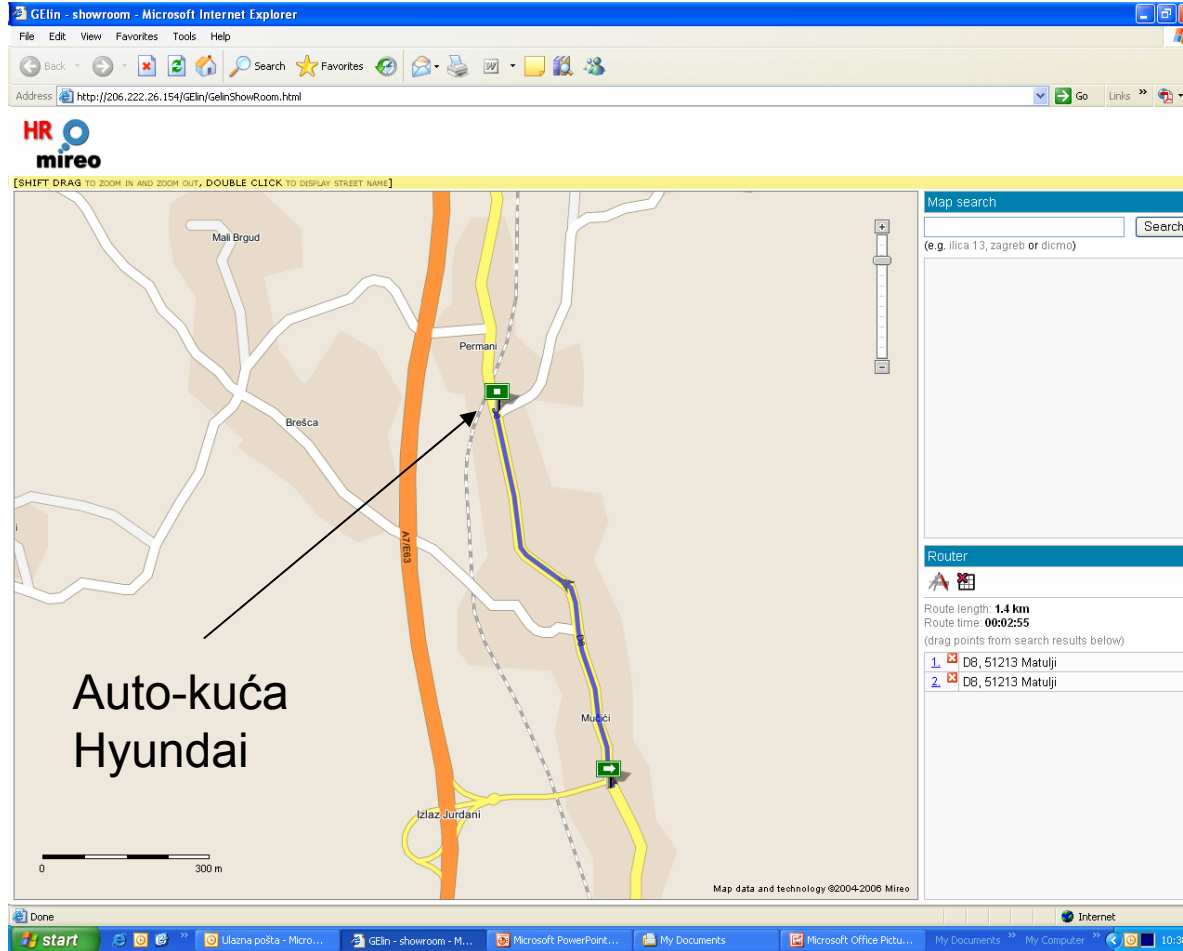
My Computer

Internet

10:25

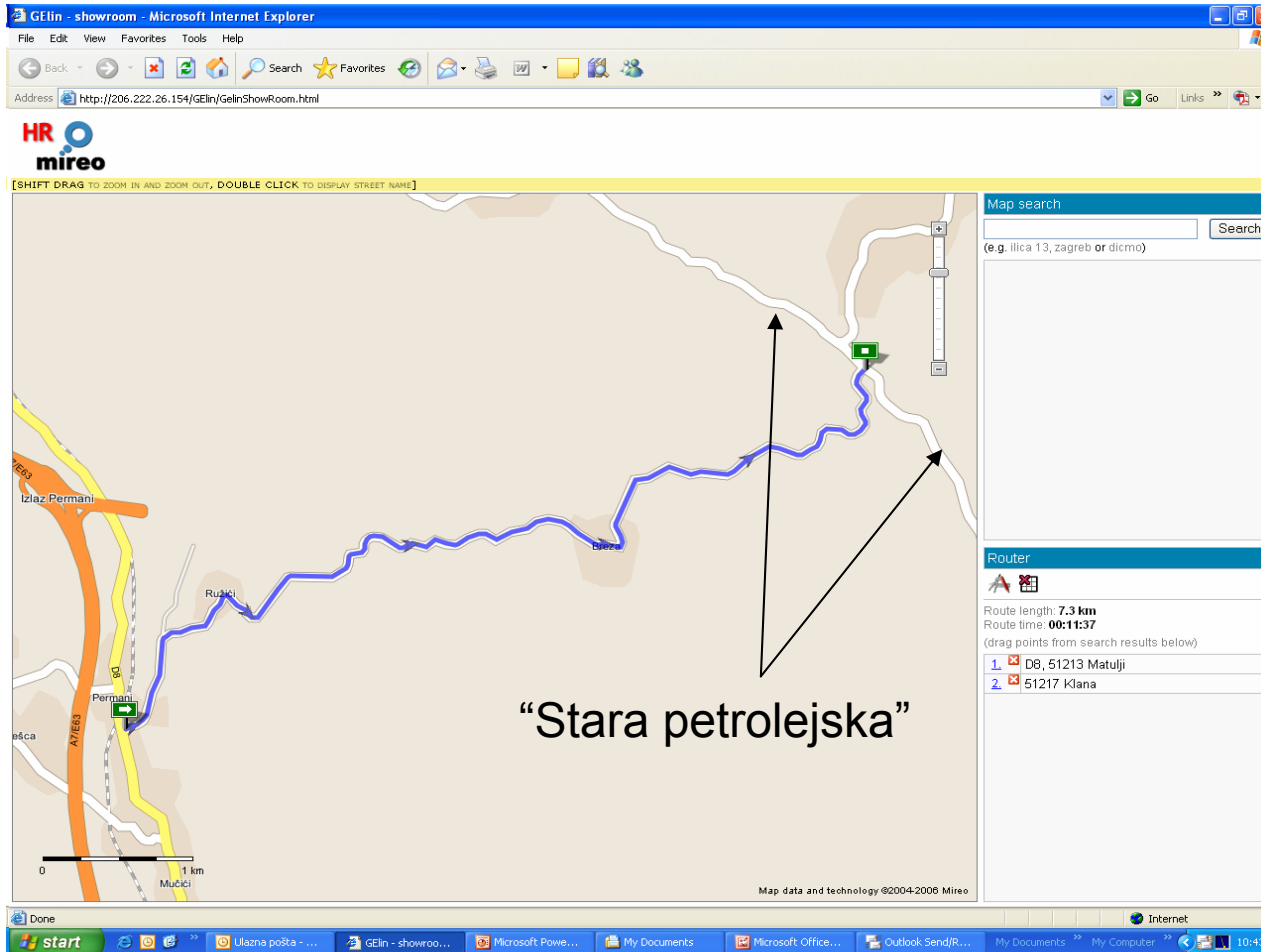
Novom autocestom koja vodi prema graničnom prijelazu Rupa voziti do izlaza Jurdani gdje treba sići na staru cestu za Italiju (D8). Dolazi se u selo Mučići.

# Čvor Jurdani (Mučići) - Permani



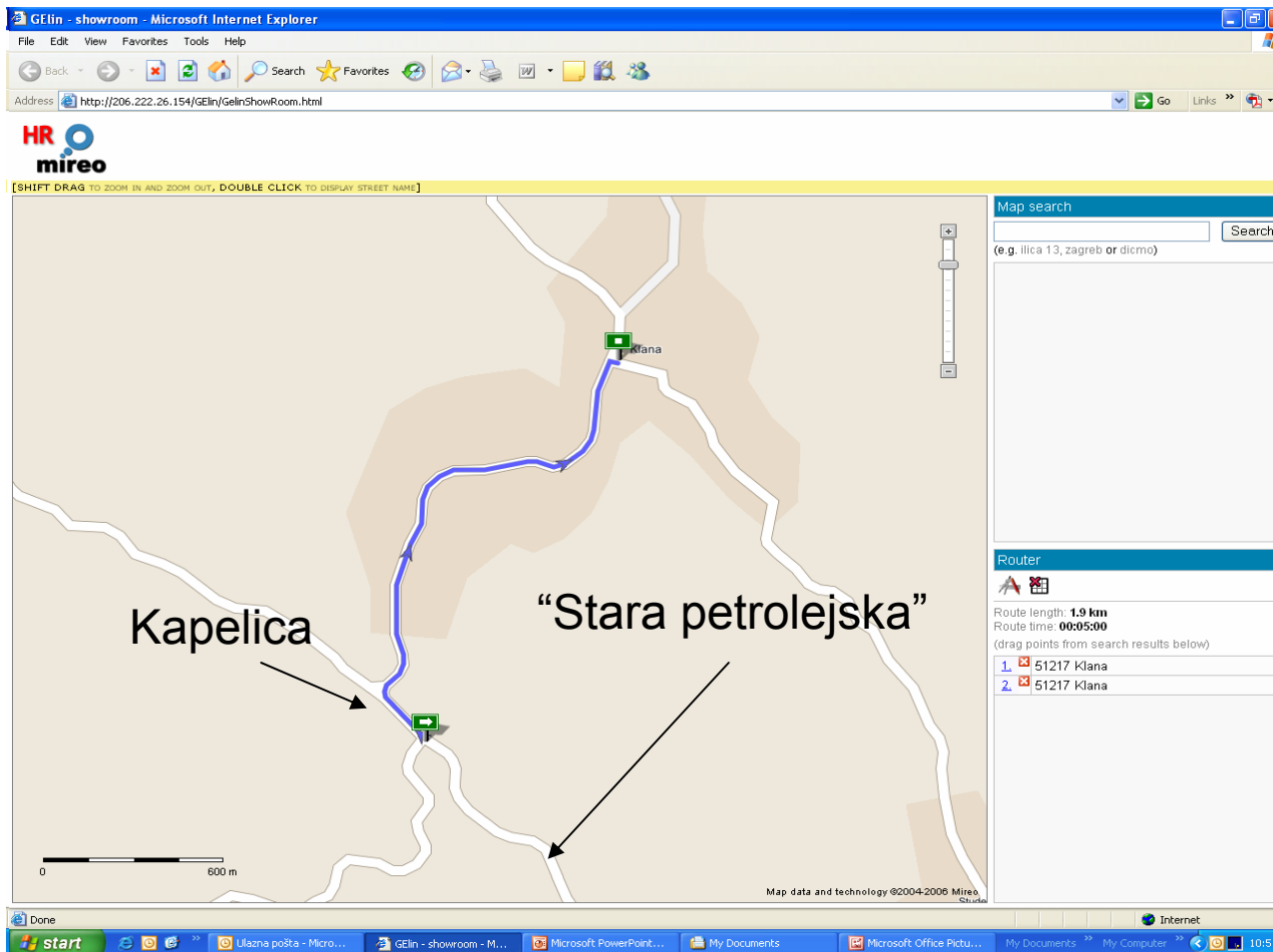
Po silasku s autoceste na spoju sa starom cestom u Mučićima skrenuti lijevo i voziti do Permana. U Permanima se s lijeve strane opaža Auto-kuća Afrić (Hyundai) – tu treba skrenuti desno za sela Ružići, Breza...

# Permani – Ružići – Breza – “Stara petrolejska”



Od Permana do spoja sa “Starom petrolejskom” voziti kroz Ružiće i Brezu. Nema se kamo skrenuti...

# “Stara petrolejska” - Klana



Po dolasku na raskršće slijediti oznake za Klanu. Skrene se lijevo i brzo potom, nakon 200 m, desno. Na samom skretanju u desno s lijeve strane je kapelica Majke Božje.